





ČÁST C.2.16 PO PŘIPOMÍNKÁCH 11/2016

VÝŠKOVÝ SYSTÉM Bpv		SOUŘADNICOVÝ SYSTÉM S-JTSK	
Číslo změny:	Obsah změny:	Datum změny:	
01	-	-	
02	-	-	
03	-	-	

<p>Objednatel:</p> <div data-bbox="3861 694 3965 700">  <p><i>Správa železniční dopravní cesty</i></p> </div>	<p>Správa železniční dopravní cesty, státní organizace Dlážděná 1003/7 110 00 Praha 1</p>
---	---

<p>Generální projektant:</p>  <p>SUDOP PRAHA a.s. Olšanská 1a, 130 80 Praha 3 tel.: +420 267 094 111 e-mail: praha@sudop.cz</p>	<p>Hlavní inženýr projektu: ING. DANIEL FILIP</p> <p>Garant profese: ING. DANIEL FILIP</p>
--	--

Středisko: 250 HRADEC KRÁLOVÉ			
Vedoucí střediska:  ING. PAVEL HORÁČEK	Odpovědný projektant SO, IO, PS:  ING. DANIEL FILIP	Vypracoval:  ING. MONIKA POSPÍCHALOVÁ	Kontroloval:  ING. DANIEL FILIP

<p>Název akce:</p> <p>MODERNIZACE TRATI HRADEC KRÁLOVÉ - PARDUBICE - CHRUDIM, 2. STAVBA, ZDVOUKOLEJNĚNÍ OPATOVICE NAD LABEM - HRADEC KRÁLOVÉ</p>	<p>Číslo smlouvy:</p> <p>15-109.250</p>	
	<p>Projektový stupeň:</p> <p>PŘÍPRAVNÁ DOKUMENTACE</p>	
	<p>Datum:</p> <p>03/2017</p>	
	<p>Číslo části:</p> <p>C.2</p>	
<p>Část:</p> <p>SITUACE STAVBY KOORDINAČNÍ SITUACE STAVBY</p>	<p>Název přílohy:</p> <p>Koordinační situace km 1,5 - 2,2 tratě Opatovice nad Labem - Odbočka Plačice km 18,2 - 18,5 tratě Pardubice - Jaroměř</p>	
	<p>Měřítko:</p> <p>1:1000</p>	<p>Počet formátů:</p> <p>5 x A4</p>
	<p>Číslo přílohy:</p> <p>16</p>	

DOKUMENT JE UŽÍVAT POUZE VE SMYSLU PŘÍSLUŠNÉ SMLOUVY O DÍLO. ŽÁDNÁ JEHO ČÁST NEMŮŽE BÝT DLE ZÁKONA č. 121/2000 Sb. KOPÍROVÁNA NEBO JINÝM ZPŮSOBEM ROZŠÍŘOVÁNA. BEZ SOUHLASU SUDOP PRAHA a.s.